

Våra gröna områden



Grönområden i Habo tätort

Tillgången på grönområden är viktiga för vårt välbefinnande. I begreppet god livskvalitet ingår närheten till gröna ytor. De ger oss en behaglig miljö och naturupplevelser på nära håll samt möjligheter till avkoppling, rekreation och motion.

Grönområden kan avgränsa bostadsområden från varandra, skärma av trafikleder och industriområden, men de kan också bindas samman till gröna stråk för promenader till fots och med cykel. De ger också möjligheten att integrera värdefulla naturområden och kulturlämningar i den växande tätorten och göra dem tillgängliga för alla.

Följande presentation av grönområden i och runt tätorten är ett urval av de objekt som förtecknats i kommunens grönstrukturplan Vårt Gröna Habo. Områdena är av olika struktur och storlek, allt från mindre lekparkar till större naturområden.

Urvalet är tänkt att visa vägen till miljöer som kan vara värda ett besök av en bredare allmänhet och passande för alla åldrar. De ligger alla på bekvämt gång- eller cykelavstånd från tätortens centrum och omfattas av allemansrätten. För besöksvärda naturområden på lite längre avstånd hänvisas till Naturguiden som finns att få på fritidskontoret.

Våra gröna områden är framtagen av Habo kommun i samarbete med Gösta Börjesson och Habo Naturskyddsförening.

Text: Gösta Börjesson.

Foto: Gösta Börjesson, Tomas Andersson och Torleif Ewermyr.

© Våra gröna områden får ej kopieras utan godkännande av Habo kommun.

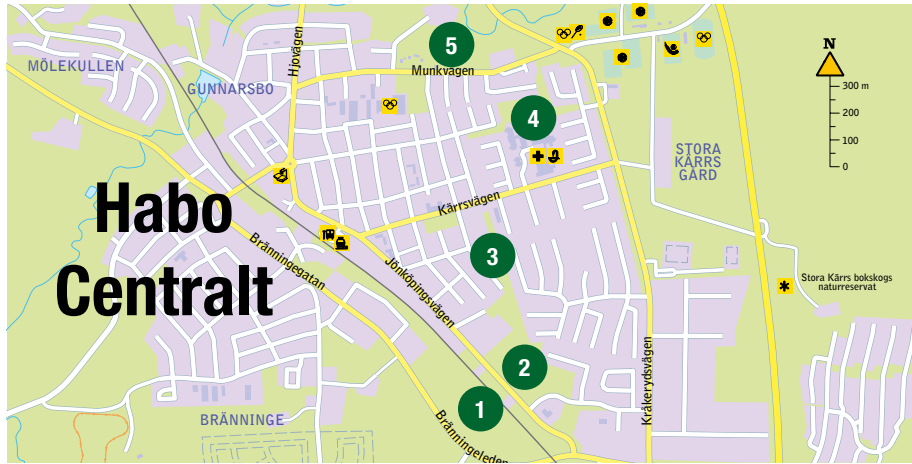
Grafisk produktion: KMK Reklambyrå. www.kmkreklam.se

Tryck: RN Offset, Habo



Innehåll

1	Bränninge hage	sidan 4
2	Lövskog utmed Jönköpingsvägen	sidan 4
3	Ekskog vid Ängstigen	sidan 4
4	Parkområde vid vårdcentralen	sidan 5
5	Musikparken	sidan 5
6	Hökesåns ravin mellan Hjovägen, Kråkerydsvägen och Munkvägen	sidan 6
7	Lövskog vid Spinnaredammen	sidan 6
8	Hökesåns ravin väster om Hjovägen	sidan 7
9	Pirkåsabäcken	sidan 7
10	Hökesåns ravin öster om väg 195	sidan 7
11	Halleboberg (Linnarsshemsberget)	sidan 9
12	Hagen söder om Halleboberg	sidan 9
13	Motionsspår vid Gränsenstugan	sidan 9
14	Lövskog öster om Lilla Bränninge	sidan 10
15	Fiskebäcks ängar	sidan 10
16	Bokskogen	sidan 11
17	Hagar mellan Sjogarp och Kockabäcken	sidan 12
18	Lekplats vi Sjogarp	sidan 12
19	Granskog norr om Sjogarp	sidan 12
20	Vätterbranten	sidan 13
21	Ekskog söder om bokskogen	sidan 13
22	Runt "Tages lada"	sidan 13
23	Malmabäckens ravin	sidan 14
24	Området mellan väg 195 och Vättern	sidan 14



1. BRÄNNINGE HAGE

ligger mellan Bränningsleden och järnvägen. Hagen innehåller ett tiotal grova ekar och en grupp med stora enar. I norr ansluter ett alkärr. Här finner man



Grönvit nattviol och jungfru Marie nycklar. Några fuktigare områden innehåller även Gökblomster.

2. LÖVSKOGEN UTMED JÖNKÖPINGSVÄGEN

är en ganska fuktig alskog som fyller området mellan Isakssons och förskolan utmed Jönköpingsvägen. En bäck rinner genom skogen som är fylld av vitsippor på våren. Det finns också ett torrare parti med bland annat ek och hassel. I den västra delen dominerar al, medan de torrare delarna i öster domineras av ek. Rönn, glasbjörk, asp, sälg, lönn, ask, gran och körs-

bär förekommer också. Området ger förutsättning



för ett rikt fågelliv även i Habos centrala delar.

3. EKSKOGEN VID ÄNGSTIGEN

finns öster om bostäderna utefter gångstigen ner till Isakssons.



Längst i norr avslutas det med en öppen gräsyta med ett par fotbollsmål. En smal korridor går upp till Ängstigen. Lekredskap, bänk och bord i den övre delen. Skogen domineras av ek, men pil, poppel, asp, rönn, glasbjörk, sälg, körsbär, lönn, ask och klibbal förekommer också. I buskskiktet finns bindvide och brakved. Området ger en trevlig inramning till bostadsområdena vid Ängstigen, Kärsvägen och Lundgatan. Samtidigt ger den en variation till motionsspåret Blå Spåret som följer gångstigen.

4. PARKOMRÅDET VID VÅRDCENTRALEN

är en gräsyta med förgreningar mot nordost och öster. Glasbjörk dominerar, men ek, poppel, oxel och blodlönn förekommer också. I området finns lekredskap med bord och bänkar samt fotbollsmål.

5. MUSIKPARKEN

ligger vid hembygdsgården utmed Munkvägen. Den innehåller en musikpaviljong och en avdelning

med lekredskap. I norr och öster gränsar den mot Hökesåns ravin. Träd och buskar inramar den stora gräsytan. I norr går ett par stigar ner till Hökesån. Parken är flitigt utnyttjad av bland annat kommunens dagbarnvårdare. I Musikparken sker också kommunens årliga Valborgsfirande.





6. VID HÖKESÅNS RAVIN

mellan Hjälvägen, Kråkerydsvägen och Munkvägen finns stigar på båda sidor av ån. På den södra sidan går den fram till spången vid reningsverket. I väster finns en grusad nergång till ån från Hjälvägen. Vid laggardammens gamla dammfäste finns en spång och en grillplats. På norra sidan finns en



ängsbacke upp till förskolan. Vid reningsverket finns rester av gamla pumphus och en öppen plats med grill vid Kråkerydsvägen. Hembygdsgården ingår också i området. Ravinen är djup, skuggig och fuktig. En rad olika lövträd förekommer, som lönn, asp, körsbär, ask,

ek, sälg, rönn och glasbjörk. Närmast ån finns en bård med klibbal. Grova granar finns spridda, särskilt i öster. I fältskiktet lägger man märke till grönvit nattviol, lundarv och buskstjärnblomma.


7. LÖVSKOGEN VID SPINNAREDAMMEN

domineras av asp. Närmast dammen står en bård av alar. I övrigt förekommer ek, ask, gran, tall, sälg, körsbär, lönn, glasbjörk och rönn. Hassel, bergklint och grönvit nattviol finns också. En milsten står utefter den gamla vägen västerut från Spinet mot Mölekullen.



8. HÖKESÅNS RAVIN VÄSTER OM HJÖVÄGEN


är betydligt mindre påverkad av olika verksamheter än i övrigt. Den domineras av gran, till skillnad från de övriga som är lövdominerade. Här finner man även körsbär, glasbjörk, ask, rönn och lönn och närmast ån finns en bård av klibbal. I kanten till spinneriet finns ett bestånd med alm. I fältskiktet märks ett



bestånd med kaprifol, ormbär och rikligt med skogsfibbla. Vid villa Lybeck finns rester av en spång. En stig på södra sidan av ån förbinder Hjälvägen med spinneriet.

9. PIRKÅSABÄCKEN

rinner samman med Hökesån strax nedanför gång-



bron mellan Kyrkeryd och spinneriet. Bäckens lopp här är lite brantare och några små fall bildas över berghällarna. Ravinen blir den sista biten djupare och en lundartad miljö med en intressant flora av t ex lundelm, blåsippan och hässleklöcka.

10. HÖKESÅNS RAVIN ÖSTER OM VÄG 195

är djupt nedskuren med en lundartad miljö. De nedre delarna är flackare med gammal granskog. Mynningsområdet är ett populärt utflyktsmål med en fin utsikt över Vättern och Visingsö. Flera stigar och skogsvägar leder ner utefter ån.

Halleboberg, Gränsenområdet och Fiskebäck



11. HALLEBOBERG (LINNARSHEMSBERGET)

Tre små berg ligger mellan Norra och Stora Hallebo. Det sydligaste av dem är Halleboberg eller Linnars-hemsberget som är ett omtyckt utflyktsmål med en fin utsikt över tätorten, Vättern och Visingsö. Bergets topografi följer den vanliga i Habo med en flack västsidan och en brant östsidan. Halleboberg är känt för sin fina flora som på försommaren domi-neras av stymorsviol, mandelblom och jungfrulin. I östbranten växer de små ormbunkarna gaffelbräken, hällebräken och svartbräken. Natviol förekommer över hela berget.

flora med ett flertal intressanta arter. Främst kan nämnas jordtistel som här har sin enda förekomst i kommunen.

13. MOTIONSSPÅREN VID GRÄNSENSTUGAN

går mestadels genom granskog. En förhållandevis tät fröträdsskärm gör att området inte verkar alltför kallt. Vid klubbstugan finns något öppnare mark vid en åker.

12. HAGEN SÖDER OM HALLEBOBERG

Mellan kraftledningen och Hökesån är en fin hage som sluttar mot öster. Den innehåller en torrängs-





14. LÖVSKOGEN ÖSTER OM LILLA BRÄNNINGE

domineras av lövträd med en blandning av ek, hassel, björk, rönn, sälg, asp, oxel, körsbär och lönn. Enstaka grova granar ingår i den västra delen. Ett litet område med tätare gran finns i norr. Fältskiktet domineras av vitsippor. Lundartade växter som stinksyska och flenört finns spritt i väster. De tre skogsstigarna som korsar igenom området förenar bostadsområdena och vägen utmed järnvägen. Området är ett utmärkt rekreationsområde för de närboende och det kulturella värdet består av en gammal torpruin.

15. FISKEBÄCKS ÄNGAR

är naturreservat sedan 2002. En markerad led går genom delen öster om järnvägen. Det finns ett par rastområden med bänkar och bord och utefter leden kan man till exempel se orkidéer, vättersos och lundviol.



Utmed Vättern

16. BOKSKOGEN

anlades av Per Brahe i slutet av 1500-talet. De centrala delarna är naturreservat sedan 1946 och 1973. Bokskojen sträcker sig en bit utanför reservatsgränsen i alla väderstreck. Flera av träden är mycket gamla men en självföryngring förekommer i luckor. I den sydöstra delen av skogen finns en utsiktsplats som är ett omtyckt utflyktsmål. I söder ansluter en ekskog som är klassad som naturskog.



17. HAGARNA MELLAN SJOGARP OCH KOCKABÄCKEN

ligger strax söder om Sjogarps gård. Små vägar och brukningsvägar korsar området. Området är ännu oexploaterat och landskapsbilden med utsikt över Vättern mot Visingsö och Vistakulle ger en naturupplevelse för besökaren.



18. EN NY LEKPLATS

är anlagd på Sjogarps bostadsområde med en underbar utsikt över Vättern.



19. Granskogen

norr om bostadsområdet Sjogarp breder ut sig ända ner till Vätterbranten. En stig leder från bokskogen ner till kyrkstigen utmed Vättern. Skogen innehåller flera stormluckor och en mosaik av små skogskärr. Den övre delen har en hög andel lövträd av främst bok, ek och björk. Ett stråk av små bergryggar går i nord-sydlig riktning.



20. VÄTTERBRANTEN

utgörs av en sandbrink med brant lutning. Den är i huvudsak bevuxen med lövskog. Unikt är inslaget



av gråal, som här har sin södra utbredningsgräns. Eftersom vattennivån stiger i denna del av Vättern och vågorna bearbetar banken förekommer det ras i området. På några ställen har avverkningar gjorts i branten för att få bättre utsikt.

21. EKSKOGEN

vid väg 195 söder om bokskogsreservatet är avsatt som nyckelbiotop av skogsstyrelsen. Små stigar korsar



igenom området som i södra delen domineras av ek, men här finns också lönn, rönn och framför allt bok. Den norra delen domineras av gran. I fältskiktet märks blåsippa och grönvit nattviol.

22. RUNT "TAGES LADA"

finns öppna marker som delvis håller på att växa igen. Vid ett litet berg växer blåsippor, gullviva och nattviol. Från ladan har man en fin utsikt över Vättern.





23. MALMABÄCKEN

är kulverterad genom tätorten, men kommer i dagen vid Stora Kärr. Den passerar sedan genom dagvattendammarna som har blivit en fin fågellokal med bland annat svarthakedopping och sothöna. Därefter följer ett flackt parti innan den brantare delen börjar ovanför Munkaskog. Här blir bäcken djupt nedskuren och flera fall bildas. I den lundartade miljön finner man en rad intressanta växter som rödblåra, långsvingel, hässleklocka och alm. Vid mynningen finns båthus och en spång.

24. OMRÅDET MELLAN VÄG 195 OCH VÄTTERN

lutar i östlig riktning och avslutas med en brant sluttning ned mot Vättern. Här är naturen omväxlande med dominans av blandskog i norra delen samt mera öppen mark i söder. Flera bäckar korsar området och är av stor betydelse som lek- och uppväxtområden för öring och harr. Området är av riksintresse för turism och friluftsliv även Vättern utgör riksintresse för naturvård, turism och friluftsliv samt yrkesfiske.

På senare tid har uppförts bostadsbebyggelse vid

Fiskebäck och vid Sjogarp i områdets södra och mellersta delar. Äldre bebyggelse, i huvudsak jordbruksbebyggelse, ligger ganska glest utspridd i närheten av stranden.





Vill ni ha mer information

Tag kontakt med Habo kommun – Tekniska kontoret och beställ hela utredningen "Vårt gröna Habo". Ni kan också besöka vår hemsida www.habokommun.se

